



## Radwanderkarte

**Paderborner Land**  
**Maßstab: 1:50.000**  
**Preis: 8,95 EUR**  
**Herausgeber: BVA – Bielefelder Verlag GmbH & Co. KG**  
**ISBN: 978-3-96990-031-4**



Entdecken Sie diese Tour im Teutonavigator.

## Angebote

- GPS-Daten zu Haxterberg und Almetal
- [www.paderborn.de/radfahren](http://www.paderborn.de/radfahren)

## Kontakt

**Tourist Information Paderborn**  
 Königsplatz 10, 33098 Paderborn  
 Tel. 05251 88-12980  
[tourist-info@paderborn.de](mailto:tourist-info@paderborn.de)  
[www.paderborn.de/tourismus](http://www.paderborn.de/tourismus)  
[www.facebook.com/paderborn.tourismus](https://www.facebook.com/paderborn.tourismus)



**Kreis Paderborn | Wirtschaft & Tourismus**  
**Touristikzentrale Paderborner Land**  
 Königstraße 16, 33142 Büren  
 Tel. 05251 308-8111  
[info@paderborner-land.de](mailto:info@paderborner-land.de)  
[www.paderborner-land.de](http://www.paderborner-land.de)



Herausgeber: Kreis Paderborn | Wirtschaft & Tourismus, Touristikzentrale Paderborner Land | Gestaltung: amy daramy | mediendesign, Paderborn | Konzept: Rodenbröcker Design GbR, Bad Lippspringe | Überarbeitung: Werbeagentur Buttgerit, Höxter | Karten: © ALPSTEIN Tourismus GmbH & Co. KG © BKG und Vermessungsverwaltungen der Bundesländer (www.bkg.bund.de) | Bildnachweise: Harald Morsch (Titelbild, A, B, D, E, F, G, 4, 6, 7), Reinhard Rohlf (3), Karl Heinz Schäfer (C, 1, 5, 8), Dirk Rellecke (2) | Druckerei: Werbeagentur Buttgerit, Höxter



## Haxterberg und Almetal

**Gemütliche Tour mit sportlichem Auftakt**

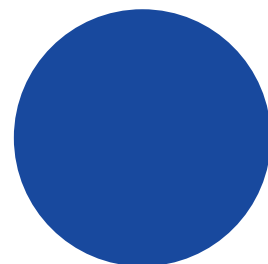
Wunderbare Landschaftserlebnisse mit weiten Ausblicken auf die Senne bis hin zum Teutoburger Wald bietet diese rund 25 Kilometer lange Tour. Wie alle Paderborner Rundtouren (PB-Touren) beginnt sie am Radrouten-Informationsschaukasten am westlichen Maspornplatz in der Nähe des Kinderspielplatzes am Innenstadtring. Ausgeschildert ist sie als „PB 3“, also als „Paderborn-Tour 3“.

Die ersten sechs Kilometer verlangen sportlichen Einsatz: Von der Innenstadt bis zum

Flugplatz Haxterberg sind rund 130 Höhenmeter zu bewältigen. Zur Belohnung gibt's einen tollen Blick über Paderborn. Recht steil ist danach die Abfahrt in den Haxtergrund. Relativ gemütlich geht es dann bis zum Ende der Tour weiter. Idyllisch ist der Abschnitt entlang des Ellerbachs über Schloß Hamborn in Richtung Borcheln. Die Alme begleitet anschließend den Rückweg bis kurz vor Paderborn. Am Westfriedhof vorbei und durch den Riemekepark ist rasch der Ausgangspunkt am Maspornplatz wieder erreicht. Die Anreise vom Hauptbahnhof Paderborn zum Ausgangspunkt erfolgt über die LGS-Route.

## Infos zum Radweg

- Start/Ziel:** Paderborn, Maspornplatz
  - Länge:** ca. 25 km
  - Etappen:** 1
- Wegbeschaffenheit:**
    - Verbunddecke (Asphalt): 100%
  - Niedrigster Punkt:** 107 m (Maspornplatz)
  - Höchster Punkt:** 248 m (Haxterberg)
  - Gesamte Steigung:** 265 m
  - Mittelschwere Radtour**
  - Beschilderung:** Routenschilder und Wegweisungssystem des Radverkehrsnetzes NRW







## Pader

Die über 200 Quellen der Pader entspringen mitten in der Paderborner Innenstadt. Sie fördern im Durchschnitt 5.000 Liter Wasser pro Sekunde zutage. Doch bereits nach gut vier Kilometern mündet die Pader in Schloß Neuhaus in die wasserärmere Lippe und verliert dabei ihren Namen. Damit ist die Pader Deutschlands kürzester Fluss.




## Flugplatz Haxterberg

Der seit 1973 bestehende Flugplatz Paderborn-Haxterberg liegt nahe der gleichnamigen, 248 Meter hohen Erhebung und damit fast 130 Meter höher als die 3,5 km entfernte Innenstadt. Als Start- und Landebahnen dienen eine 750 m lange Asphalt- und eine 1200 m lange Graspiste. 1981 fand dort die Segelflugweltmeisterschaft statt.



## Madonna am „Stern“

Die Marienstatue wurde 1882 von Carl von Droste-Hülshoff und seiner Gattin Pierrine zur Erinnerung an die Marienerscheinung in Lourdes aufgestellt. Dargestellt ist Maria als Himmelskönigin, deren Fuß die Schlange – das Sinnbild des Bösen – zertritt. Sie blickt in Richtung Kapelle „Hillige Seele“, die etwa zwei Kilometer entfernt liegt.

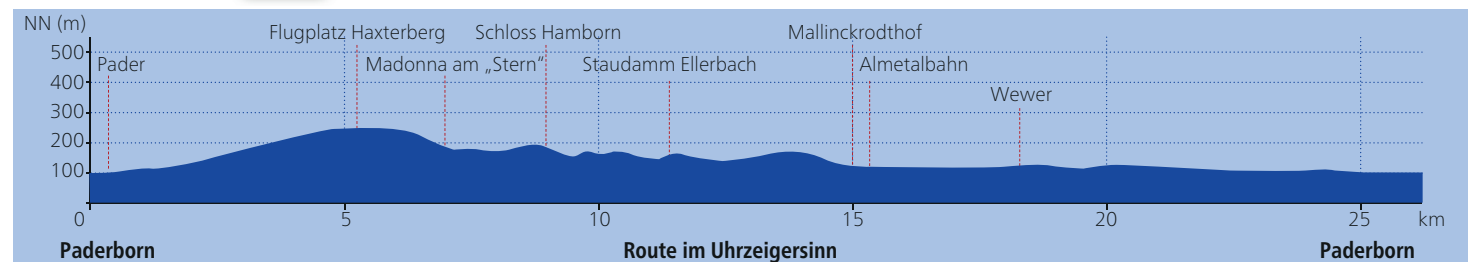


## Schloss Hamborn

Markantestes Bauwerk ist das im 19. Jahrhundert erbaute Schloss. Es wurde 1931 vom gemeinnützigen Verein „Schloss Hamborn Rudolf-Steiner-Werkgemeinschaft“ erworben, der hier u. a. eine Schule mit Internat, ein Altenheim, ein Hofgut mit Käserei, eine Bäckerei, Werkstätten, ein Naturkostgeschäft und ein Café betreibt.



## Rutenlogo: PB3



## Staudamm Ellerbach

Der Ellerbach im Haxtergrund ist ein für die Paderborner Hochfläche typischer Bachlauf: Er ist im Sommer meist trocken, weil das Wasser im klüftigen Kalkstein versickert. Da er jedoch nach kräftigen Niederschlägen so starkes Hochwasser führen kann, dass Kirchborchen von Überschwemmungen bedroht ist, wurde dieser Staudamm errichtet.



## Mallinckrothhof

Das imposante Fachwerkgebäude des Mallinckrothhofes wurde von 1684 bis 1686 erbaut. Es ist von einem Wassergraben („Gräfte“) umgeben, der von Bruchsteinmauern eingefasst wird. Zusammen mit den Gärten und Parkanlagen bildet der Mallinckrothhof ein malerisches Ensemble. Ein Café-Restaurant mit Außenterrasse lädt zum Pausieren ein.



## Almetalbahn

Die Almetalbahn war eine etwa 60 km lange Eisenbahnstrecke von Paderborn über Büren nach Brilon. Sie nahm in der Zeit um 1900 den Betrieb auf. 1974 wurde der durchgehende Personenverkehr eingestellt. Einige Jahre lang verkehrten auf Teilstücken der Strecke noch Museumsbahnen. Heute ist der Großteil der Gleise abgebaut.



## Wewer

Wewer liegt rund 5,5 km von der Paderborner Innenstadt entfernt im Grenzbereich von Hellwegraum und Paderborner Hochfläche. Auffälligstes Gebäude des Ortes ist die denkmalgeschützte Pfarrkirche St. Johannes Baptist aus dem Jahr 1885, deren Turm im unteren Teil noch vom romanischen Vorgängerbau stammt.