



Landschaftsplan "Paderborn-Bad Lippspringe"

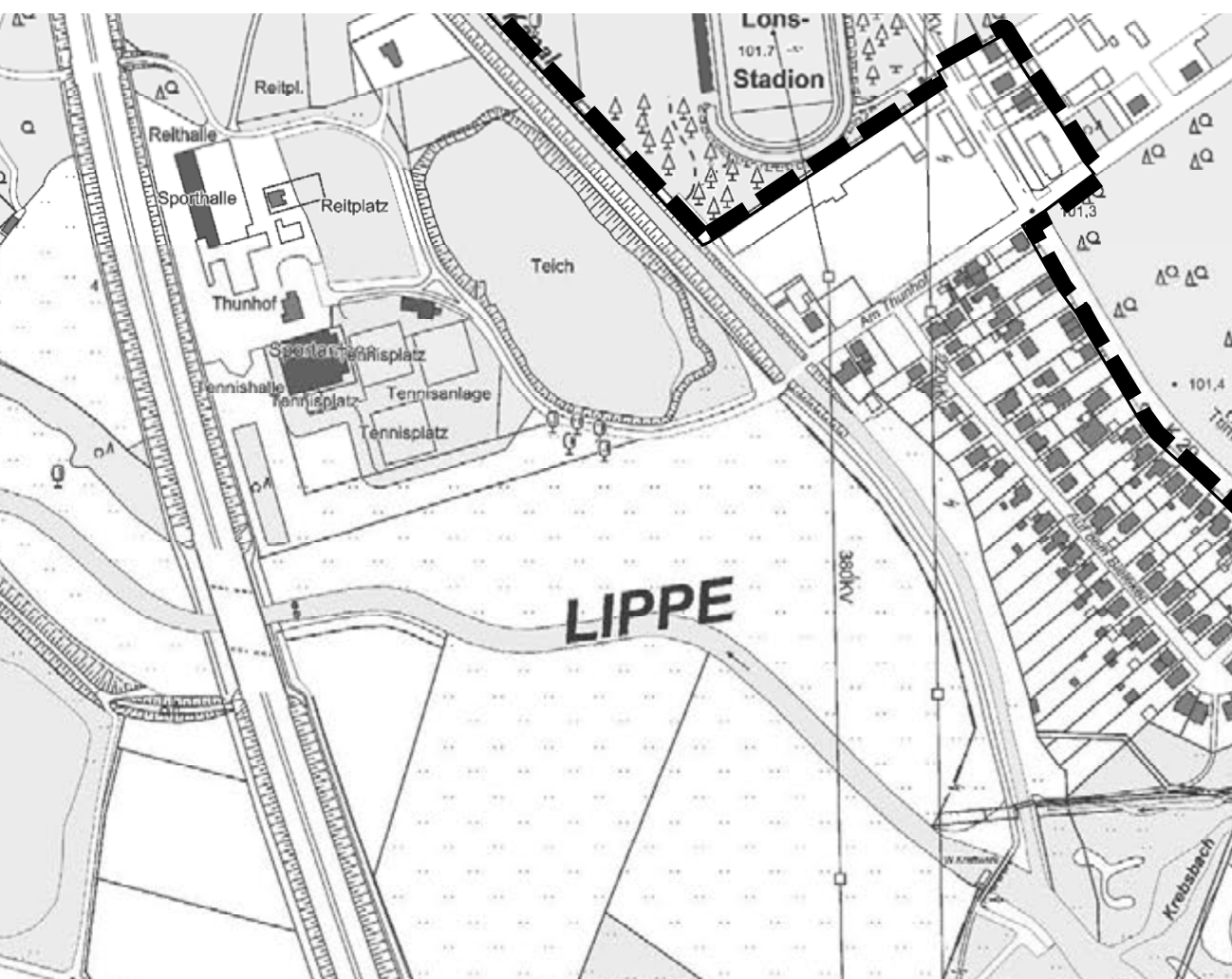
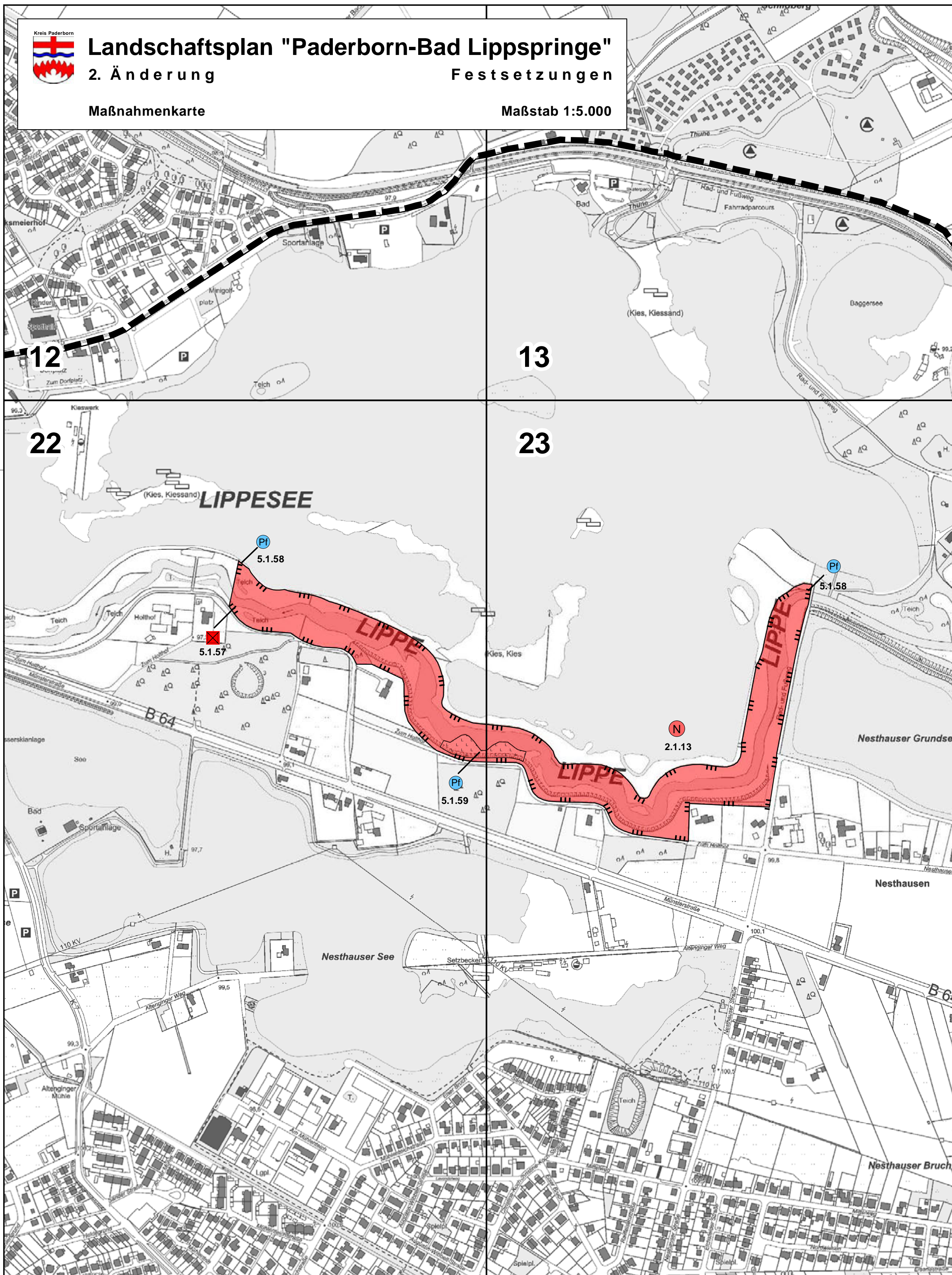
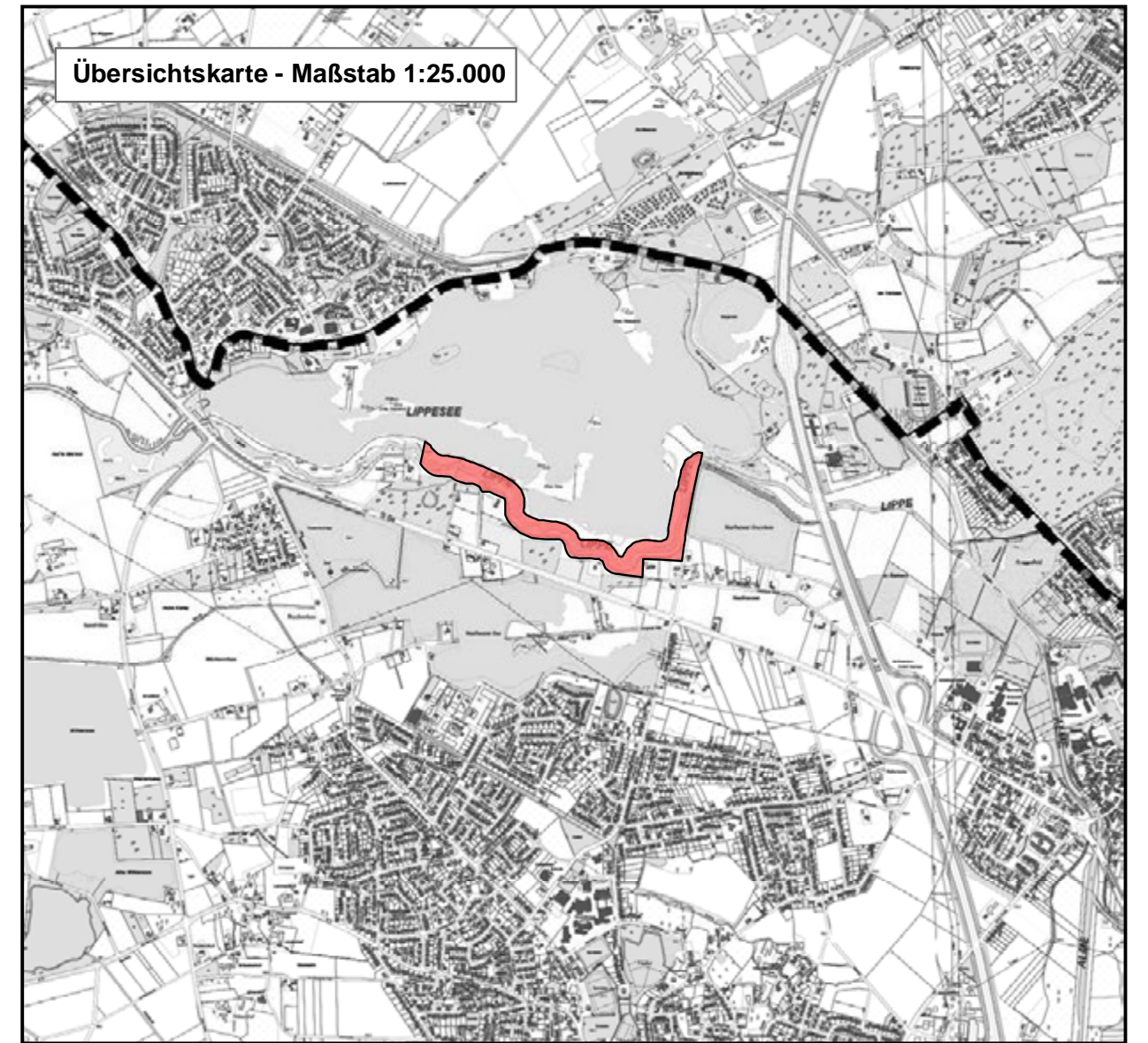
2. Änderung

Festsetzungen

Maßnahmenkarte

Maßstab 1:5.000

Übersichtskarte - Maßstab 1:25.000



Kreis Paderborn
Landschaftsplan "Paderborn-Bad Lippspringe"
- Festsetzungen -
 Maßnahmenkarte - 2. Änderung - Maßstab 1:5.000

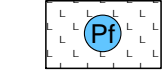
Legende

Besonders geschützte Teile von Natur und Landschaft

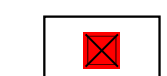


Naturschutzgebiet

Entwicklungs- und Pflegemaßnahmen

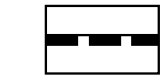


Sonstige Pflegemaßnahmen



Beseitigung von Beeinträchtigungen des Landschaftsbildes

Sonstiges



Grenze des Landschaftsplanes

Geobasisdaten: Kreis Paderborn - Der Landrat; Amt für Geoinformation, Kataster und Vermessung